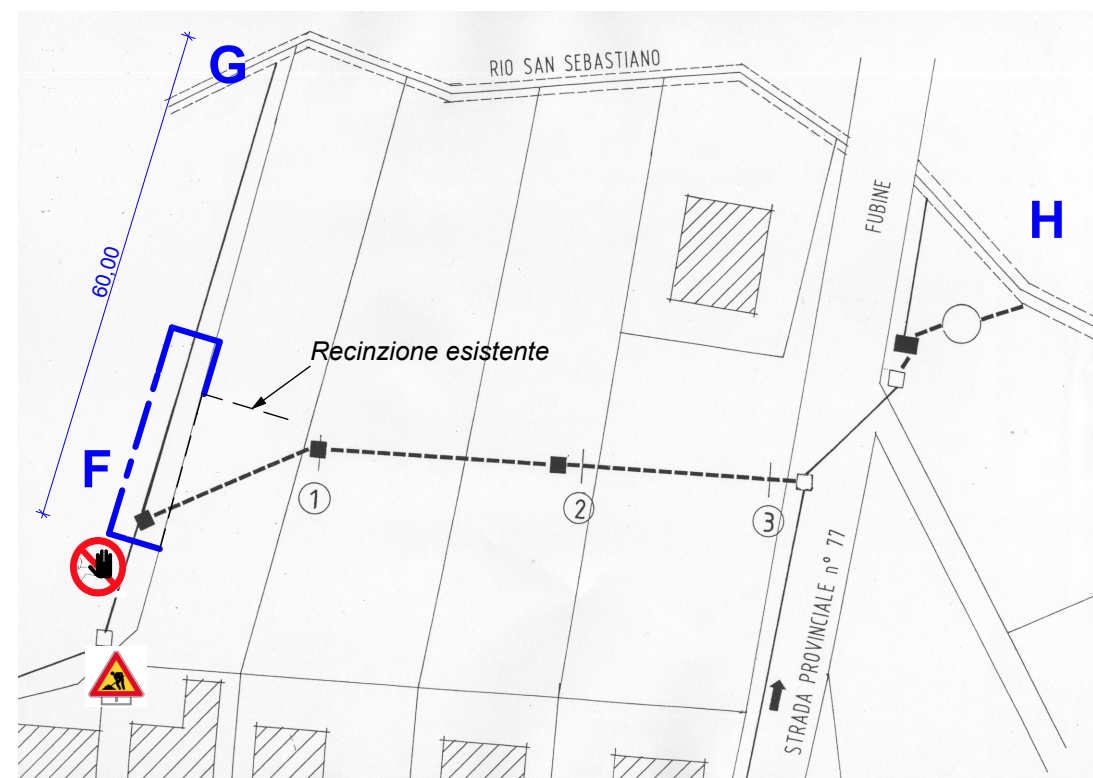
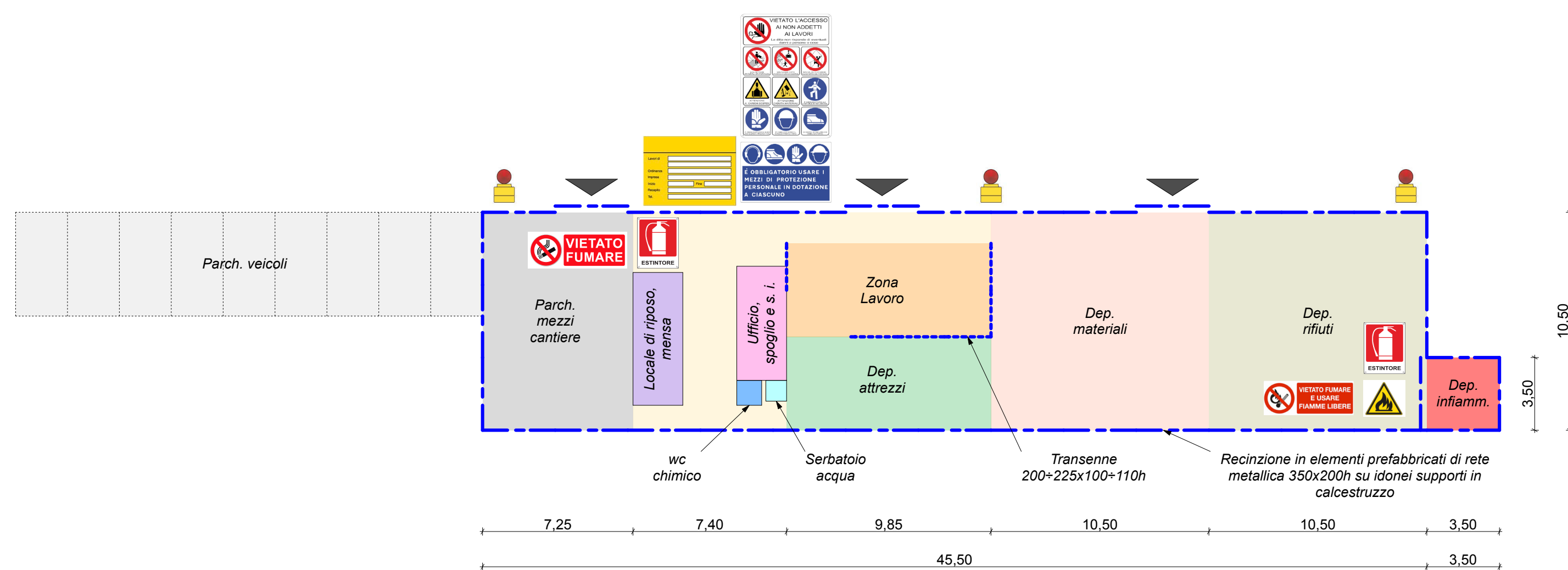


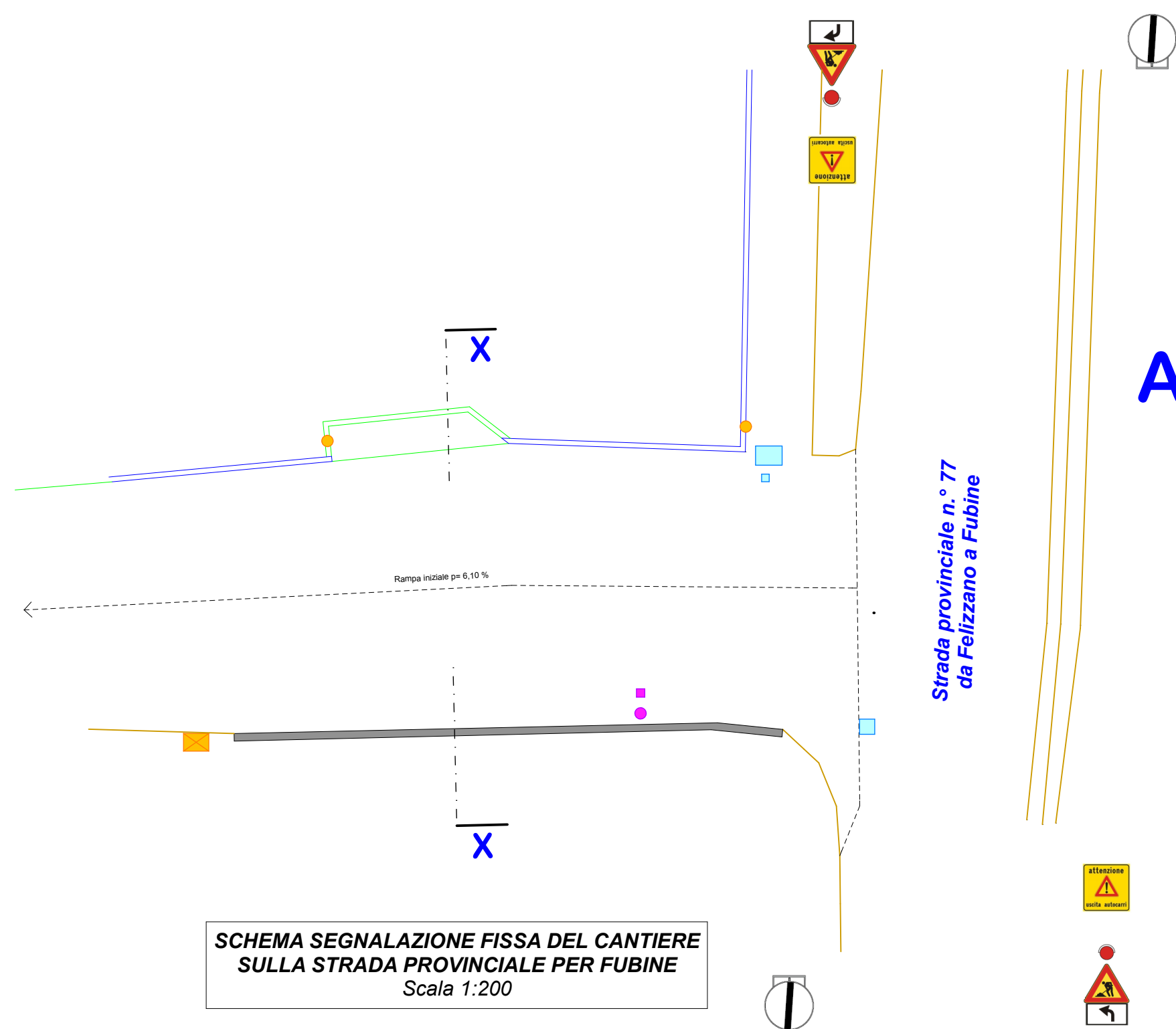
SCHEMA SEGNALAZIONE E PERIMETRAZIONE CANTIERE MOBILE STRADALE  
DA ADEGUARE ALL'AVANZAMENTO  
Scala 1:200



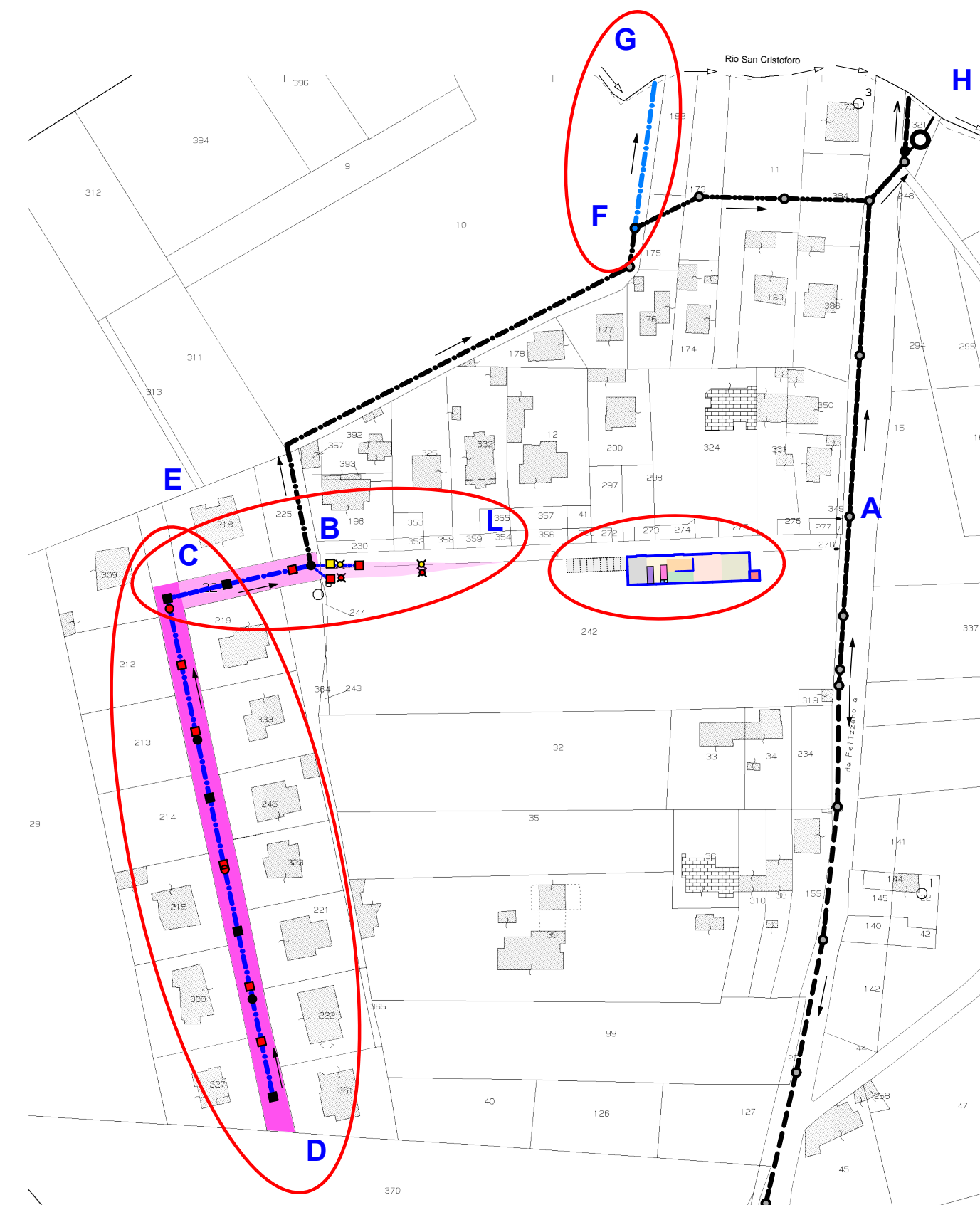
SCHEMA PERIMETRAZIONE E SEGNALAZIONE CANTIERE MOBILE  
IN AREA AGRICOLA DA ADEGUARE ALL'AVANZAMENTO  
Scala 1:1.000



PIANTA ORGANIZZAZIONE AREA LOGISTICA DEL CANTIERE CON PERIMETRAZIONI E SEGNALETICA  
Scala 1:200



SCHEMA SEGNALAZIONE FISSA DEL CANTIERE  
SULLA STRADA PROVINCIALE PER FUBINE  
Scala 1:200



PLANIMETRIA GENERALE ZONE DI INTERVENTO CON LOCALIZZAZIONE AREA LOGISTICA  
Scala 1:2.000



COMUNE DI FELIZZANO  
Provincia di Alessandria

CUP: H51B13000190004

**REALIZZAZIONE STRADA INTERNA  
PECO VIA FUBINE**  
Felizzano (AL), Via Fubine

PROGETTISTA INCARICATO Dott. Ing. Claudio Ferrando  
Via G. Leopardi 42 - 15121 Alessandria  
Tel./Fax 0131 344536 - Cell. 347 2239786  
ing.ferrando@gmail.it  
claudio.ferrando@ingapex.eu

RESPONSABILE UNICO DEL  
PROCEDIMENTO Geom. Loris Fattori  
P.zza Paolo Ercole 2 - 15023 Felizzano (AL)  
Tel. 0131 791122 - Fax 0131 772629  
Cell. 335 7570359  
ferrando@comune.felizzano.al.it  
protocollo@pec.comune.felizzano.al.it

**ORGANIZZAZIONE CANTIERE CON  
PERIMETRAZIONI E SEGNALETICA**

SCALA  
1:200

**TAV. E11**

DATA  
31/07/2013

**PROGETTO ESECUTIVO - LOTTO 1A**